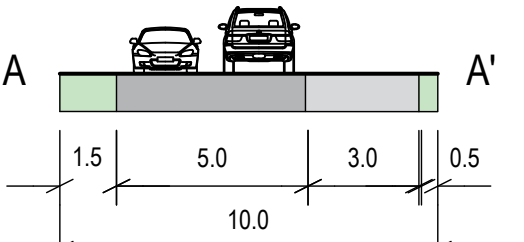
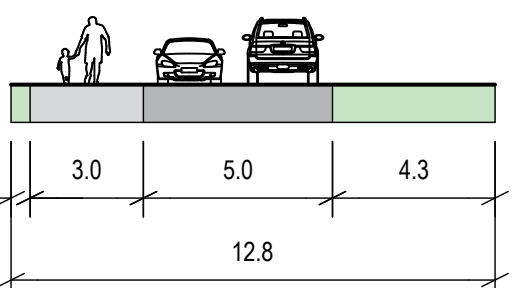


- TINGMÄRGID
- Planeeringuala piir
 - Olemasolev krundipiir
 - Planeeritud krundipiir
 - Planeeritud kohustuslik ehitusjoon
 - Planeeritud sõidutee
 - Planeeritud kõnnitee
 - Olemasolev ja planeeritud haljasala
 - Planeeritud hoonestusala
 - Näitlik hoonete suurus
 - Olemasolev säilitatav puu
 - Planeeritud juurdepääs
 - Likvideeritav objekt

Lõige A-A'
M 1:200



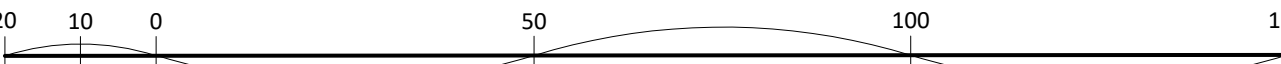
Lõige B-B'
M 1:200



EHITUSÕIGUS

POS nr	Planeeritud krundi pindala (m²)	Planeeritud krundi kasutamise sihtotstarve	Hoonete suurim lubatud arv (EH-ehitamine, KH-kõrvalhoone)	Hoonete suurim ehitisealune pind (m²)	Hoonete suurim kõrgus maapinnast (m)	POS nr	Planeeritud krundi pindala (m²)	Planeeritud krundi kasutamise sihtotstarve	Hoonete suurim lubatud arv (EH-ehitamine, KH-kõrvalhoone)	Hoonete suurim ehitisealune pind (m²)	Hoonete suurim kõrgus maapinnast (m)
POS 1	1861	Üksikelanu maa	1 EH, 2 KH	465	7.5	POS 36	1000	Üksikelanu maa	1 EH, 2 KH	250	9
POS 2	1250	Üksikelanu maa	1 EH, 2 KH	310	7.5	POS 37	1115	Üksikelanu maa	1 EH, 2 KH	275	9
POS 3	1141	Üksikelanu maa	1 EH, 2 KH	275	7.5	POS 38	1599	Üksikelanu maa	1 EH, 2 KH	400	9
POS 4	1121	Üksikelanu maa	1 EH, 2 KH	275	7.5	POS 39	1704	Üksikelanu maa	1 EH, 2 KH	420	9
POS 5	1118	Üksikelanu maa	1 EH, 2 KH	275	7.5	POS 40	1055	Üksikelanu maa	1 EH, 2 KH	260	7.5
POS 6	1103	Üksikelanu maa	1 EH, 2 KH	275	7.5	POS 41	1088	Üksikelanu maa	1 EH, 2 KH	275	7.5
POS 7	4509	Virgustusmaa	-	-	-	POS 42	1003	Üksikelanu maa	1 EH, 2 KH	250	7.5
POS 8	363	Tee ja tänava maa	-	-	-	POS 43	1083	Üksikelanu maa	1 EH, 2 KH	275	7.5
POS 9	1049	Üksikelanu maa	1 EH, 2 KH	260	7.5	POS 44	1126	Üksikelanu maa	1 EH, 2 KH	275	7.5
POS 10	1103	Üksikelanu maa	1 EH, 2 KH	275	7.5	POS 45	1035	Üksikelanu maa	1 EH, 2 KH	250	7.5
POS 11	1098	Üksikelanu maa	1 EH, 2 KH	275	7.5	POS 46	1047	Üksikelanu maa	1 EH, 2 KH	250	7.5
POS 12	1117	Üksikelanu maa	1 EH, 2 KH	275	7.5	POS 47	1011	Üksikelanu maa	1 EH, 2 KH	250	7.5
POS 13	339	Tee ja tänava maa	-	-	-	POS 48	1004	Üksikelanu maa	1 EH, 2 KH	250	7.5
POS 14	1239	Üksikelanu maa	1 EH, 2 KH	300	7.5	POS 49	1007	Üksikelanu maa	1 EH, 2 KH	250	7.5
POS 15	1212	Üksikelanu maa	1 EH, 2 KH	300	7.5	POS 50	1022	Üksikelanu maa	1 EH, 2 KH	250	7.5
POS 16	1151	Üksikelanu maa	1 EH, 2 KH	275	7.5	POS 51	1001	Üksikelanu maa	1 EH, 2 KH	250	7.5
POS 17	1059	Üksikelanu maa	1 EH, 2 KH	275	7.5	POS 52	1700	Üksikelanu maa	1 EH, 2 KH	420	7.5
POS 18	1090	Üksikelanu maa	1 EH, 2 KH	275	7.5	POS 53	1147	Üksikelanu maa	1 EH, 2 KH	275	7.5
POS 19	1093	Üksikelanu maa	1 EH, 2 KH	275	7.5	POS 54	1098	Üksikelanu maa	1 EH, 2 KH	275	7.5
POS 20	1091	Üksikelanu maa	1 EH, 2 KH	275	7.5	POS 55	1317	Üksikelanu maa	1 EH, 2 KH	330	7.5
POS 21	1001	Üksikelanu maa	1 EH, 2 KH	250	7.5	POS 56	501	Tee ja tänava maa	-	-	-
POS 22	1002	Üksikelanu maa	1 EH, 2 KH	250	7.5	POS 57	190	Tee ja tänava maa	-	-	-
POS 23	1002	Üksikelanu maa	1 EH, 2 KH	250	7.5	POS 58	3662	Tee ja tänava maa	-	-	-
POS 24	1012	Üksikelanu maa	1 EH, 2 KH	250	7.5	POS 59	2251	Tee ja tänava maa	-	-	-
POS 25	1453	Üksikelanu maa	1 EH, 2 KH	355	9	POS 60	6547	Tee ja tänava maa	-	-	-
POS 26	1406	Üksikelanu maa	1 EH, 2 KH	355	9	POS 61	404	Tee ja tänava maa	-	-	-
POS 27	1423	Üksikelanu maa	1 EH, 2 KH	355	9						
POS 28	1481	Üksikelanu maa	1 EH, 2 KH	355	9						
POS 29	1463	Üksikelanu maa	1 EH, 2 KH	355	9						
POS 30	1459	Üksikelanu maa	1 EH, 2 KH	355	9						
POS 31	1424	Üksikelanu maa	1 EH, 2 KH	355	9						
POS 32	1003	Üksikelanu maa	1 EH, 2 KH	250	9						
POS 33	1007	Üksikelanu maa	1 EH, 2 KH	250	9						
POS 34	1000	Üksikelanu maa	1 EH, 2 KH	250	9						
POS 35	1012	Üksikelanu maa	1 EH, 2 KH	250	9						

Märkus: Detailplaneeringu koostamisel on kasutatud Metricus OÜ 2024. a juulis koostatud alusplani täpsusastmega 1:500 töö nr 24G9443. Maa-ala on moodustatud riigi koordinaatide süsteemis L-EST'97 ja kõrgused EH2000 kõrguste süsteemis.



Artes Terrae
MAASTIKUARHITEKTID

Kadrina aleviku Uue tänava piirkonna detailplaneering

Põhijoonis

AB Artes Terrae OÜ	Projektijuht: Heiki Kalberg	Tellijä: Kadrina Vallavalitsus	Töö nr: 24079DP3
Reg nr 12978320	Asukoht: Kadrina alevik, Kadrina vald, Lääne-Viru maakond	Kuupäev: 05.11.2024	Kuupäev: 05.11.2024
Küütri 14, Tartu 51007	Faill nimi: Kadrina eskis v2.dwg	Mõõt: 1:1000	Mõõt: 1:1000
art@artees.ee		Joonise nr: 1	Joonise nr: 1